

18°00'E

19°00'E

# Mapa 12. Ocena stanu fizykochemicznego jednolitych części wód powierzchniowych regionu wodnego Górnej Odry






SKALA  
1:400 000

0 3 6 9 12 km

50°00'N

50°00'N

## Legenda

-  granice regionów wodnych
- Stan fizykochemiczny JCWP
-  dobry
-  umiarkowany

18°00'E

19°00'E