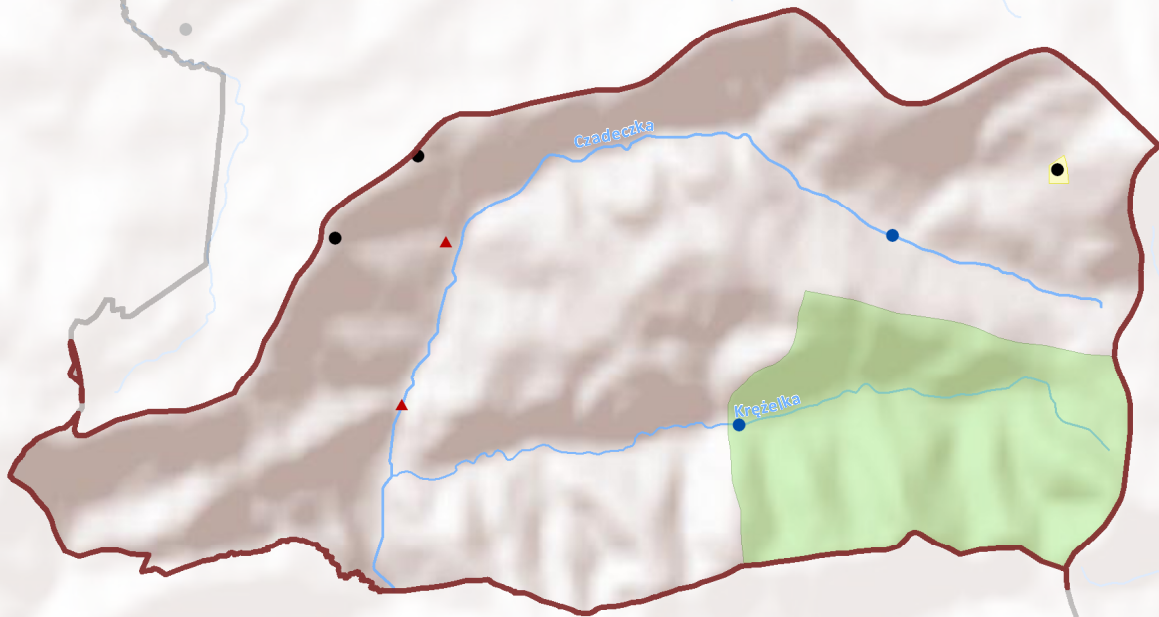


# Mapa 5. Identyfikacja znaczących oddziaływań antropogenicznych wpływających na stan wód powierzchniowych i podziemnych w regionie wodnym Czadeczki - część 1










SKALA  
1:40 000

0 0,25 0,5 1 1,5 km



## Legenda

-  rzeki
-  granice regionów wodnych
-  zrzuty ścieków
-  ujęcia wód podziemnych
-  strefy ochronne ujęć wód podziemnych
-  ujęcia wód powierzchniowych
-  strefy ochronne ujęć powierzchniowych